ALLA SEZIONE POLIZIA STRADALE CAGLIARI
ALLA PREFETTURA DI CAGLIARI
ALLA AMMINISTRAZIONE PROVINCIALE DEL SUD SARDEGNA
ALLA QUESTURA DI CAGLIARI
ALLA AZIENDA REGIONALE SARDA TRASPORTI
ALLA REGIONE AUTONOMA SARDEGNA - ASSESSORATO AI TRASPORTI
ALLA MOTORIZZAZIONE CIVILE DELLA SARDEGNA
ALL' ANAS SPA - UFFICIO TRASPORTI ECCEZIONALI
ALLA CITTA METROPOLITANA DI CAGLIARI
ALLA DRERI DIREZIONE RELAZIONI ESTERNE E RAPPORTI ISTITUZIONALI
ALLA SOC SALA OPERATIVA COMPARTIMENTALE
ALLA SON SALA OPERATIVA NAZIONALE ANAS
AL COMANDO STAZIONE CARABINIERI DI PULA
AL COMANDO STAZIONE CARABINIERI DI SARROCH
AGLI SERVIZIO 118 REGIONALE CAGLIARI
ALLA REGIONE AUTONOMA DELLA SARDEGNA SALA OPERATIVA 118
AI CARABINIERI NUCLEO POLIZIA MILITARE CASERMA PISANO TEULADA
AI CARABINIERI TEULADA
AI CARABINIERI COMUNE ASSEMINI
AL COMANDO STAZIONE CARABINIERI DI CAPOTERRA
A ANTONIO GIACOBBE
AL COMUNE DI PULA
AL COMUNE DI SARROCH
AL SORVEGLIANTE NUCLEO A 1 CMB AGR CA
AL SORVEGLIANTE DI TRATTA
ALLA POLIZIA LOCALE VILLA SAN PIETRO
AL COMUNE DI TEULADA
AL COMUNE DI CAPOTERRA
AL COMUNE DI VILLA SAN PIETRO
AL COMUNE DI ASSEMINI
AL GRUPPO BATTISTOLI
ALLA POLIZIA MUNICIPALE COMUNE ASSEMINI
ALL' AUTORITA DI SISTEMA PORTUALE DEL MARE DI SARDEGNA
AL CACIP

Struttura Territoriale Sardegna
Via G. Biasi, 27 - 09131 Cagliari - T [+39] 07052971 - F [+39] 0705297268
Pec anas.cagliari@postacert.stradeanas.it - www.stradeanas.it

Anas S.p.A. - Gruppo Ferrovie dello Stato Italiane
Società con socio unico soggetta all'attività di direzione e coordinamento di Ferrovie dello Stato Italiane S.p.A. e concessionaria ai sensi del D.L. 138/2002 (convertito con L. 178/2002)
Sede Legale: Via Monzambano, 10 - 00185 Roma - T [+39] 06 44461
Pec anas@postacert.stradeanas.it
Cap. Soc. € 2.269.892.000,00 - Iscr. R.E.A. 1024951 - P.IVA 2133681003 - C.F. 80208450587

ALL' IMPRESA SER.LU. COSTRUZIONI SRL
AL CAPO NUCLEO B CM D AGR CA

OGGETTO

Infrastruttura - Piano stradale ammalorato

*** Tratta SS 195 SULCITANA dal km 5+221 al km 8+900, (Direzione Pula), Corsie: di marcia Provvedimenti: chiusura al traffico**

*** Tratta SS 195 VAR SULCITANA dal km 4+820 al km 8+020, Direzione Pula, Corsie: di marcia Provvedimenti: chiusura al traffico**

Lavori urgenti di ripristino e protezione del corpo stradale danneggiato a seguito degli eventi alluvionali del gennaio 2026 nel tratto dal km 7+200 al km 8+900 della Strada Statale 195 - Fase 1

Con riferimento all'oggetto, si trasmette l'Ordinanza n. **517/2026/CA**

ORDINANZA N. 517/2026/CA

RESPONSABILE STRUTTURA TERRITORIALE

PREMESSO

- che a seguito degli eccezionali eventi meteorologici del gennaio 2026 il tratto costiero della S.S. 195 dal km 5+220 al km 10+300, ricadente nei territori comunali di Cagliari e Capoterra è stato reso inagibile per i gravi danni subiti;
- che nell'immediato è stato eseguito un primo intervento di messa in sicurezza, a seguito del quale è stato possibile disporre la riapertura della strada al traffico, previo restringimento della carreggiata al fine di evitare la permanenza di carichi stradali sui bordi del rilevato rimasti seriamente indeboliti;
- che il predetto intervento di messa in sicurezza è stato integrato dai lavori di ricostruzione del rilevato stradale, al fine di consentire la circolazione senza alcuna limitazione geometrica;
- che vista l'elevata vocazione turistica del tratto stradale in oggetto, il 24/07/2026, al fine di consentire la ripresa della normale circolazione è stata disposta la riapertura al traffico della S.S. 195 dal km 5+220 al km 8+200;
- che per il completamento dei lavori in oggetto è necessario procedere con la stesa del tappeto di usura e il tracciamento della segnaletica orizzontale;
-

VISTO

- l'articolo 5, comma 3 e l'articolo 6, comma 4 lettere a-b, del D.Lgs n.285 del 30/04/1992 ed Il relativo Regolamento di Esecuzione approvato con D.P.R. del 16/12/1992 n.495;
- il disciplinare tecnico relativo agli schemi per segnalamento temporaneo (Decreto del 10/07/2002 del Ministero delle Infrastrutture e Trasporto e supplemento straordinario alla Gazzetta Ufficiale n. 226 del 26/09/2002) contenente il "Disciplinare Tecnico relativo agli schemi segnaletici, differenziati per categoria di strada, da adottare per il segnalamento temporaneo;
- il Decreto Interministeriale 13/02/2019 "Individuazione delle procedure di revisione, integrazione e apposizione della segnaletica stradale destinata alle attività lavorative che si svolgono in presenza di traffico veicolare "regolamentazione della circolazione lungo il tratto stradale interessato dai lavori;
- la richiesta di Ordinanza trasmessa dall'Appaltatore RTI SER.LU. Costruzioni Srl - Opere Geotecniche Srl con nota pec CDG-1047642 del 10/11/2026)
- la proposta del Direttore dei Lavori;

- La procura del 14/07/2025, repertorio n. 463

CONSIDERATO

- che per eseguire in condizione di sicurezza gli interventi previsti occorre disporre la parzializzazione della carreggiata con inevitabile chiusura della corsia di marcia lato mare;
- inoltre che nel corso della riunione tenuta presso l'Ass.to LL.PP. della R.A.S. nel corso del 03/06/2026 tutti gli Enti Locali hanno richiesto di consentire durante l'esecuzione dei lavori la permanenza del traffico in direzione Cagliari;
- che i provvedimenti da assumere sono finalizzati a garantire la sicurezza per la circolazione stradale;
- che la struttura operativa competente ha verificato l'esattezza e la completezza della documentazione relativa alla richiesta di Ordinanza;

SENTITO

- Il parere favorevole Capo Centro
- Il parere favorevole Capo Nucleo
- Il parere favorevole Responsabile Area Gestione Rete
- Il parere favorevole Capo Centro
- Il parere favorevole Responsabile Area Gestione Rete

ORDINA

***** chiusura al traffico su SS 195 VAR SULCITANA dal km 4+820 al km 8+020, Direzione Pula, su corsia di marcia a partire dalle ore 09:00 del 23/11/2026 fino alle ore 12:00 del 3/12/2026; interesserà tutti gli utenti.

***** chiusura al traffico su SS 195 SULCITANA dal km 5+221 al km 8+900, (Direzione Pula), su corsia di marcia a partire dalle ore 09:00 del 23/11/2026 fino alle ore 12:00 del 3/12/2026; interesserà tutti gli utenti.

Pertanto la chiusura della S.S. 195 Var tra il km 4+800 e il km 8+020 e della S.S. 195 "Sulcitana" tra il km 5+220 e il km 8+900 in direzione Pula con decorrenza immediata e fino a nuova disposizione, corredata dalla apposita segnaletica stradale di cantiere prevista dal vigente Codice della Strada.
Il traffico in direzione di marcia da Cagliari verso Pula sarà deviato a partire dalla rotatoria posta al km 5+280 della S.S. 195 Var lungo l'itinerario Saline Contivecchi per la S.P. 92, a seguire la (ex S.P.1) Seconda Strada CACIP ed infine per la Dorsale Consortile di Macchiareddu per ricongiungersi con la S.S. 195 in corrispondenza della rotatoria posta al km 8+900.
La presente Ordinanza sarà notificata al pubblico mediante l'apposizione della prescritta segnaletica secondo le Norme previste dal Nuovo Codice della Strada emanato con D. Lgs. 285 del 30.04.1992 e dal relativo Regolamento e dal Decreto Ministeriale 10.07.2002.
L'installazione della segnaletica è interamente a carico dell'impresa RTI SERLU COSTRUZIONI SRL - OPERE GEOTECNICHE SRL. La suddetta Impresa resta l'unico responsabile per qualsiasi danno arrecato a persone o cose che dovesse verificarsi per mancanza, insufficienza o inadeguatezza della segnalazione dei lavori e del

cantiere, sollevando Anas ed il personale da essa dipendente da qualsiasi pretesa o molestia anche giudiziaria. E' fatto obbligo all'impresa di eseguire la manutenzione e la sorveglianza della suddetta segnaletica, mantenendola efficiente per tutta la durata dei lavori, e qualora necessario, di posizionare dei movieri per garantire la regolazione e la continuità del traffico in piena sicurezza secondo il Codice della Strada. L'impresa ha inoltre l'obbligo di regolare il traffico con idoneo personale tecnico nell'eventualità di passaggio dei mezzi di soccorso o adibiti a particolari urgenze, o in caso di particolare intensità di traffico derivante da incidenti o intralci di qualunque genere. L'Impresa rimane altresì responsabile della pulizia del piano viabile nel tratto stradale interessato dalle lavorazioni e dal passaggio dei mezzi di cantiere.
L'impresa ha comunicato che il referente di pronto intervento dell'impresa per le eventuali problematiche connesse con la segnaletica di cui alla presente ordinanza, soni il sig. Marco Pranteddu (cell 3494593891) , il quale ha fornito assenso al trattamento dei propri dati personali per le finalità di cui alla presente ordinanza.
All'atto della rimozione del cantiere o della modifica dello stesso, l'impresa è tenuta a verificare che la rimozione dello stesso non determini pregiudizio per la circolazione stradale stessa dandone immediata comunicazione alla Sala Operativa Territoriale di Anas. A seguito della rimozione /modifica del cantiere, il Sorvegliante del tronco stradale e l'ufficio della Direzione Lavori dovranno verificare l'assenza di pericoli per l'incolumità dell'utenza stradale e dovranno pertanto comunicare alla SOT il ripristino delle condizioni di circolazione. Sono incaricati di far osservare la presente ordinanza gli agenti di cui all'art. 12 del Codice della Strada oltre ai preposti ai lavori.

RESPONSABILE STRUTTURA TERRITORIALE

(SALVATORE CAMPIONE)

Firmato da
SALVATORE
CAMPIONE
Data: 18/11/2026
10:56:14 CET

PERCORSO ALTERNATIVO



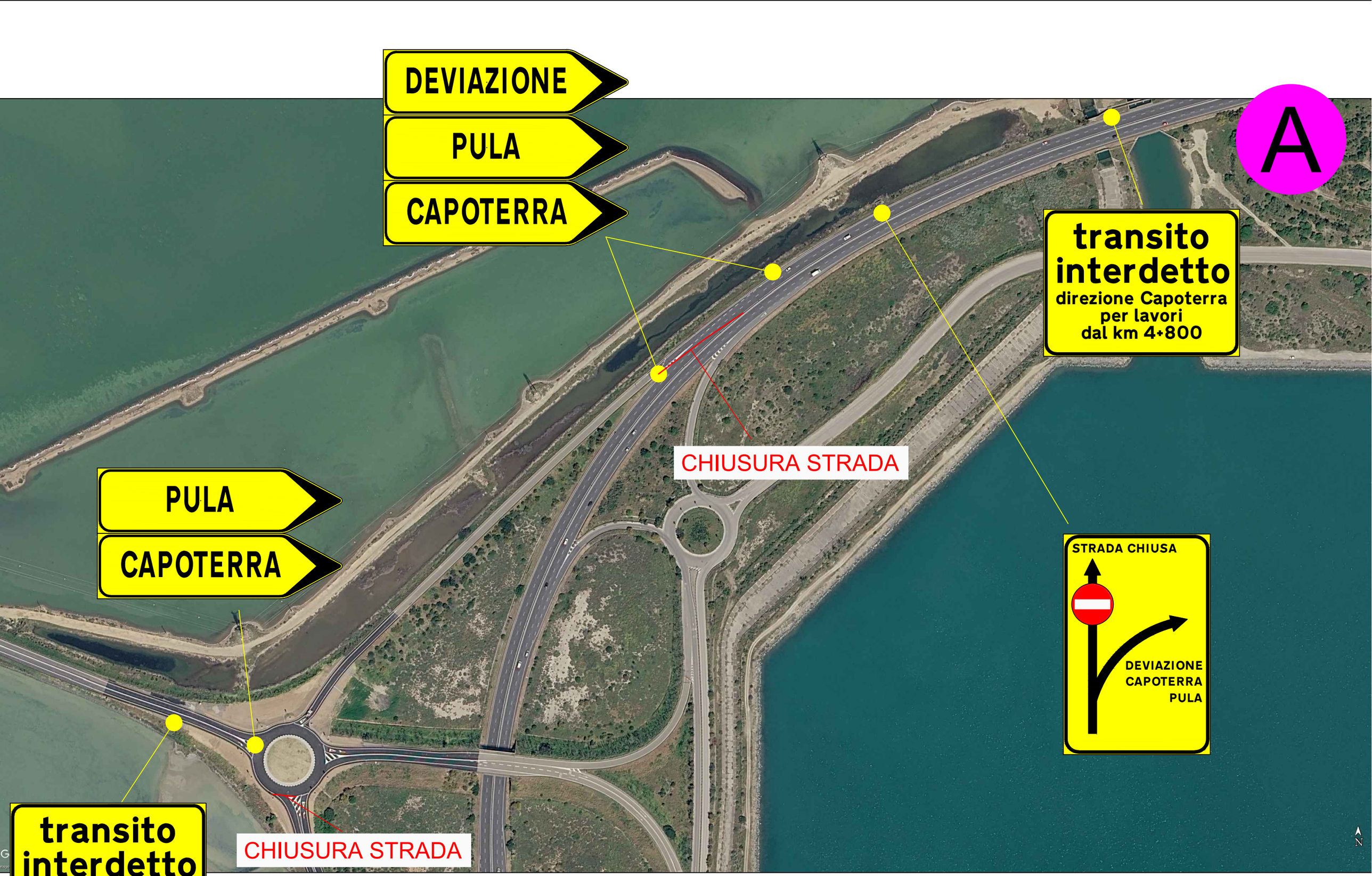
DEVIAZIONE
PULA
CAPOTERRA
A
transito interdetto
direzione Capoterra
per lavori
dal km 4+800
CHIUSURA STRADA
PULA
CAPOTERRA
STRADA CHIUSA
DEVIAZIONE
CAPOTERRA
PULA
transito interdetto
direzione Capoterra
per lavori
dal km 4+800
CHIUSURA STRADA
N

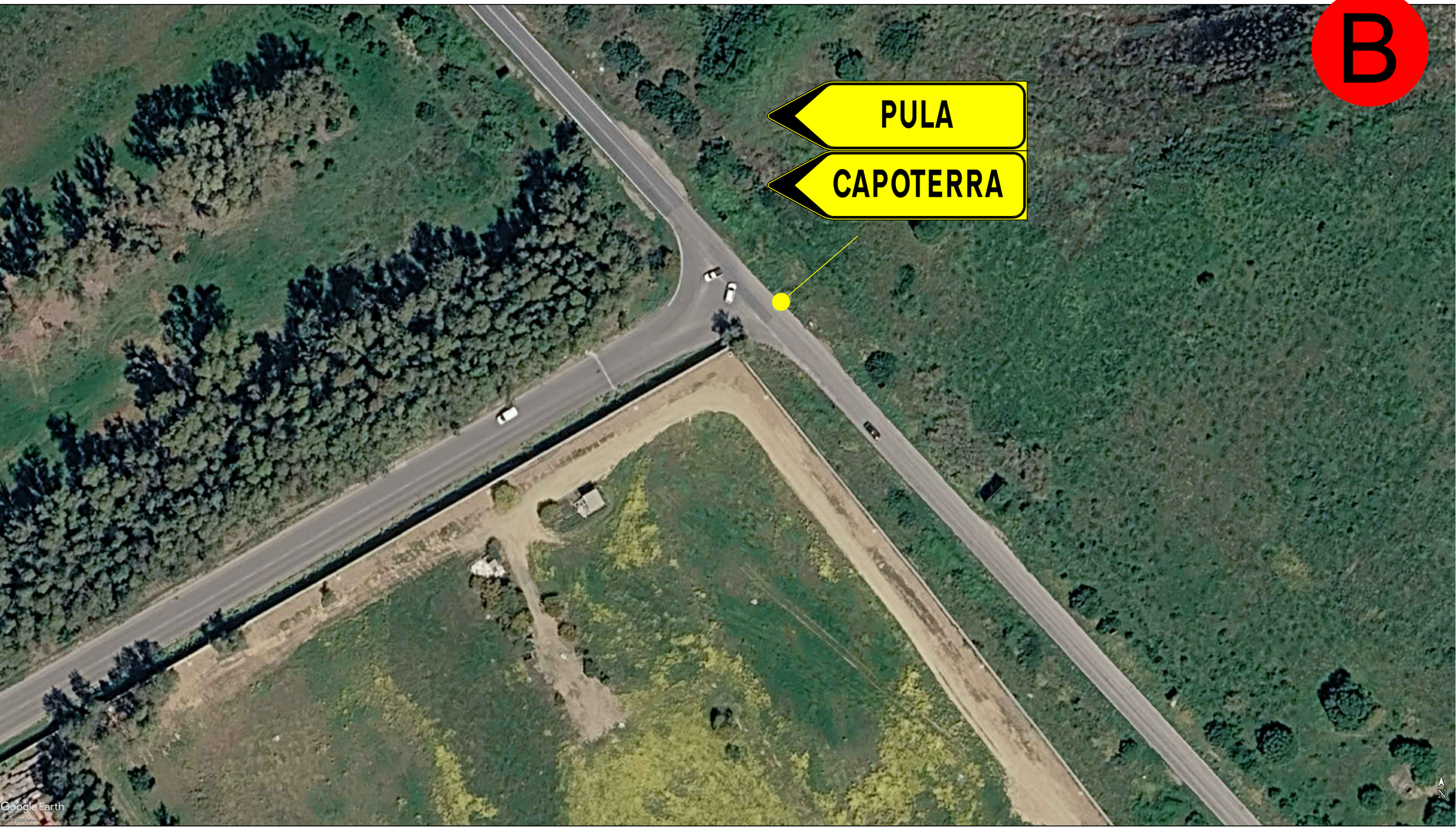
B
PULA
CAPOTERRA
Google Earth


C
PULA
CAPOTERRA
Località Macchiareddu-Grogastu I
reddu
Google Earth
Image © 2026 Airbus
N

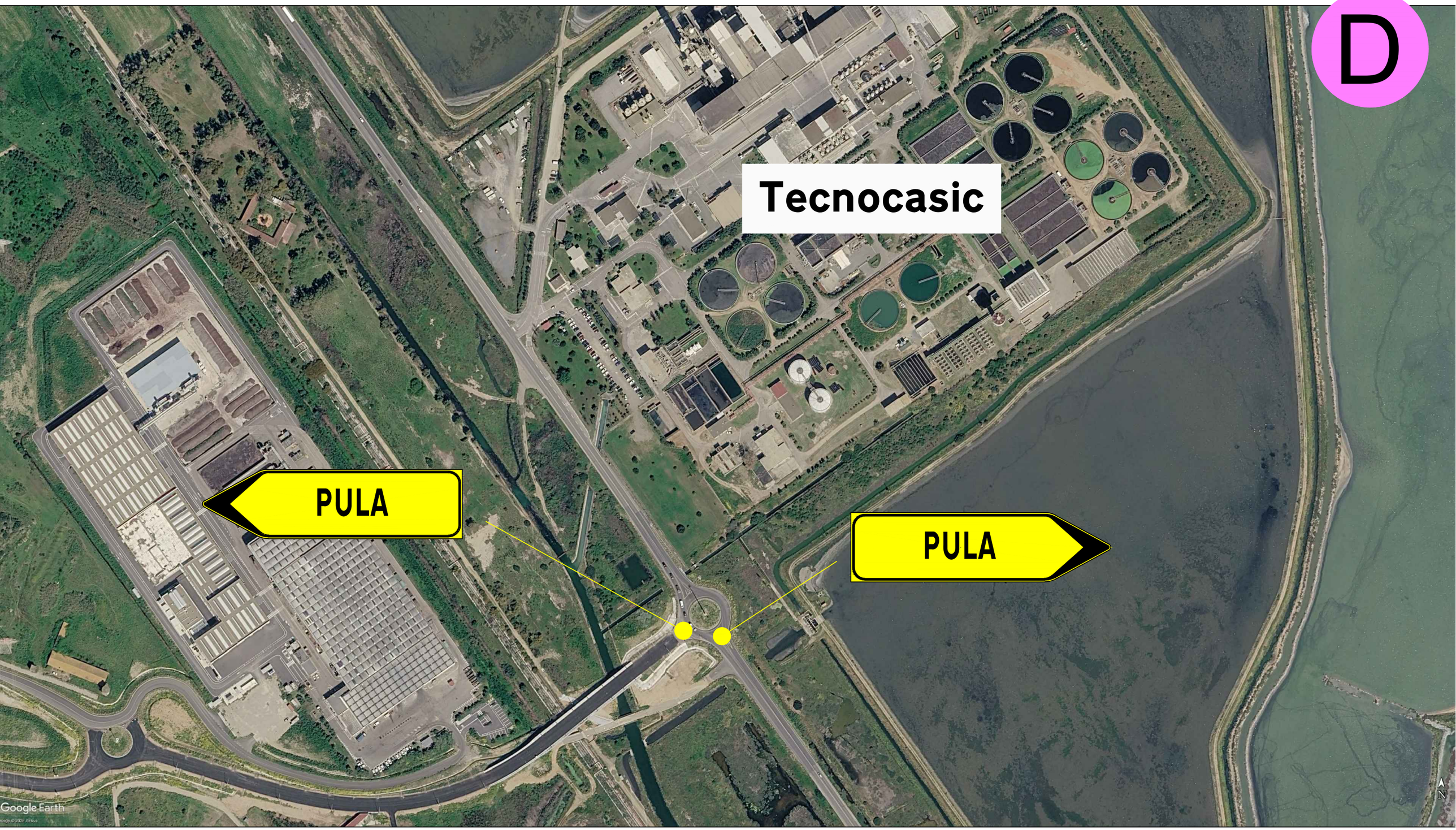
D
Tecnocasic
PULA
PULA
Google Earth
Image © 2026 Airbus
N

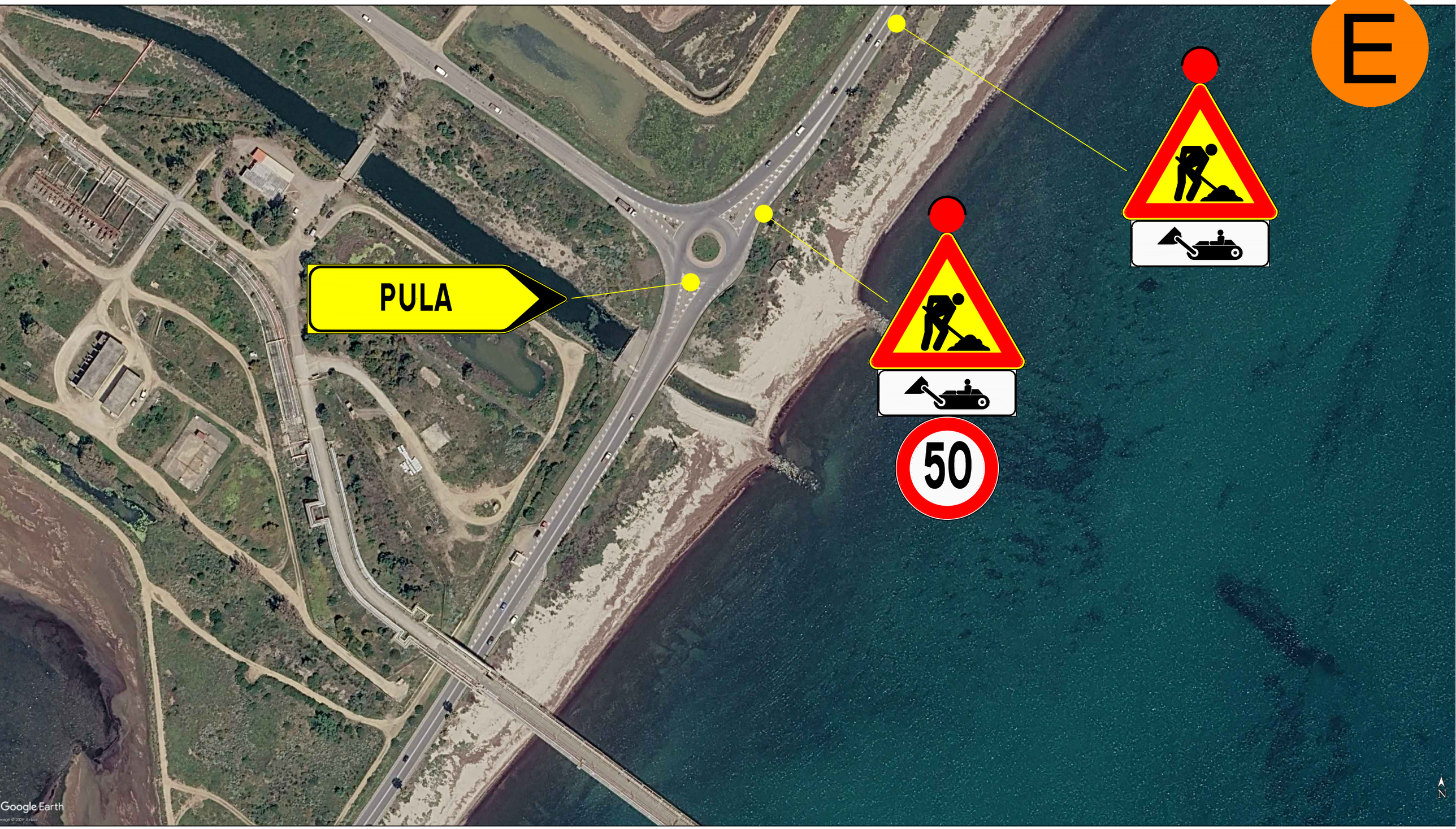
E
PULA
50
Google Earth
Image © 2026 Airbus
N

DETTAGLIO INTERNO DEVIAZIONE
da schema tipo B e B- TAVOLA 38

