


LINEE PROGRAMMATICHE
2021-2026
Comune di Capoterra
Sindaco Beniamino Garau



Le Linee Programmatiche di mandato costituiscono il documento con cui si esprimono gli indirizzi relative alle azioni e ai progetti da realizzare nel corso del mandato secondo quanto previsto dall'articolo 46 del D.lgs 267/2000. Rappresentano uno sviluppo di quanto dichiarato nel programma elettorale e costituiscono la base per i documenti di programmazione dell'intera Legislatura e per il relativo Controllo Strategico

Le seguenti Linee Programmatiche sono condivise dalla coalizione formata dai partiti:

Partito Sardo d'Azione

Lega Salvini Sardegna

Capoterra Nuova Garau Sindaco

Sardegna 20venti Tunis

Capoterra Civica Garau Sindaco

Riformatori Sardi

Fratelli d'Italia

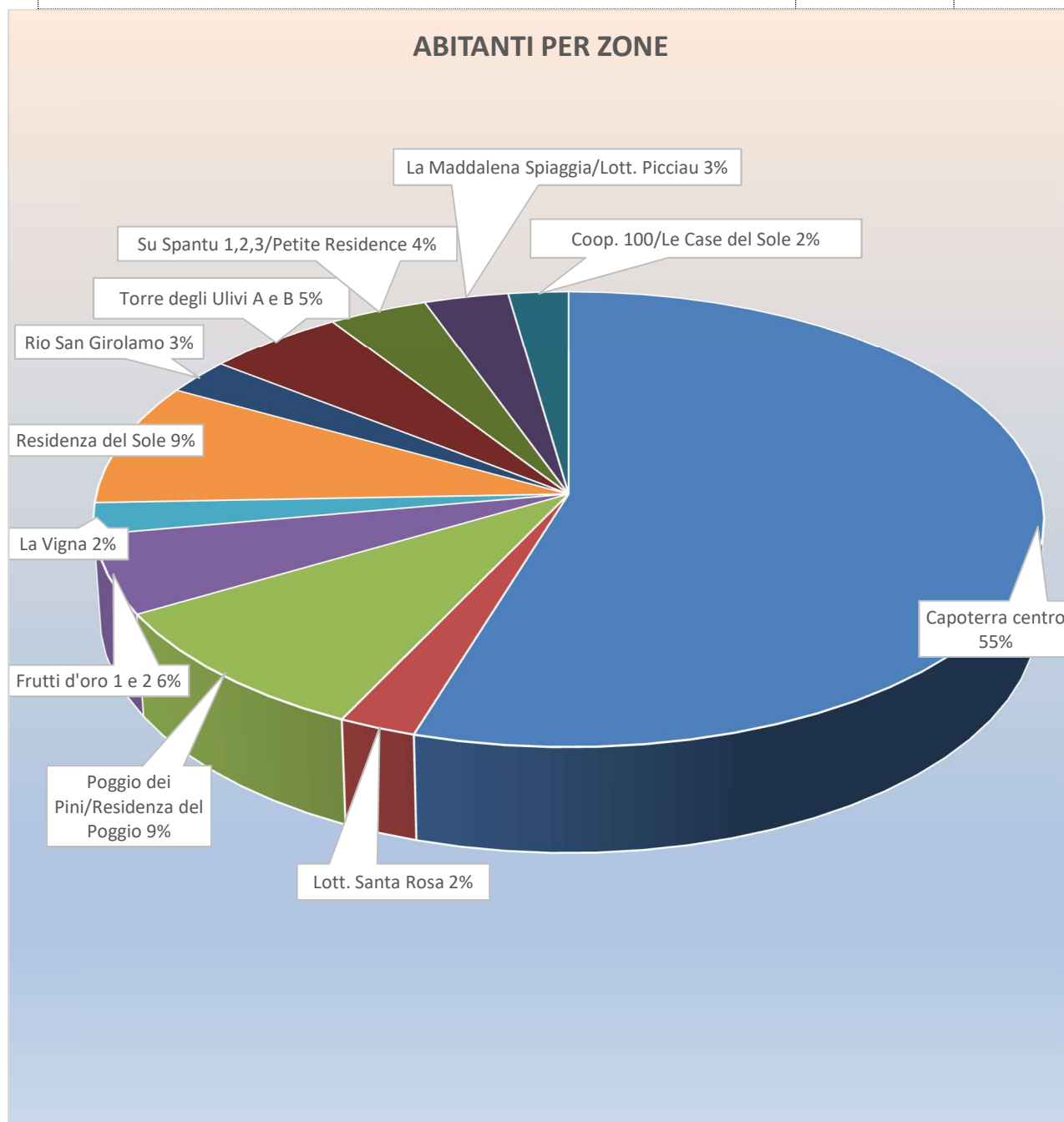
ANALISI DEL CONTESTO

Il Comune si estende su una superficie di circa 68 Km² su una popolazione complessiva, al 31.12.2020, di 23.575 abitanti. Rappresenta una comunità, particolarmente articolata a seguito dello sviluppo insediativo degli ultimi cinquant'anni, durante il quale sono sorti, a distanza di vari chilometri dal centro storico e dislocati sulle pendici collinari e lungo il litorale, numerosi insediamenti residenziali abitati in prevalenza da cittadini provenienti dall'area urbana cagliaritano.

La popolazione residente risulta così distribuita:

a) Capoterra centro – nucleo storico	abitanti	12.905
b) Lott. Santa Rosa	abitanti	562
c) Poggio dei Pini/Residenza del Poggio distanti 4 Km dal Centro	abitanti	2.229
d) Frutti d'oro 1 e 2 distanti 5 Km dal Centro	abitanti	1.317
e) La Vigna distanti 5 Km dal Centro	abitanti	525
f) Residenza del Sole distanti 5 Km dal Centro	abitanti	2.046

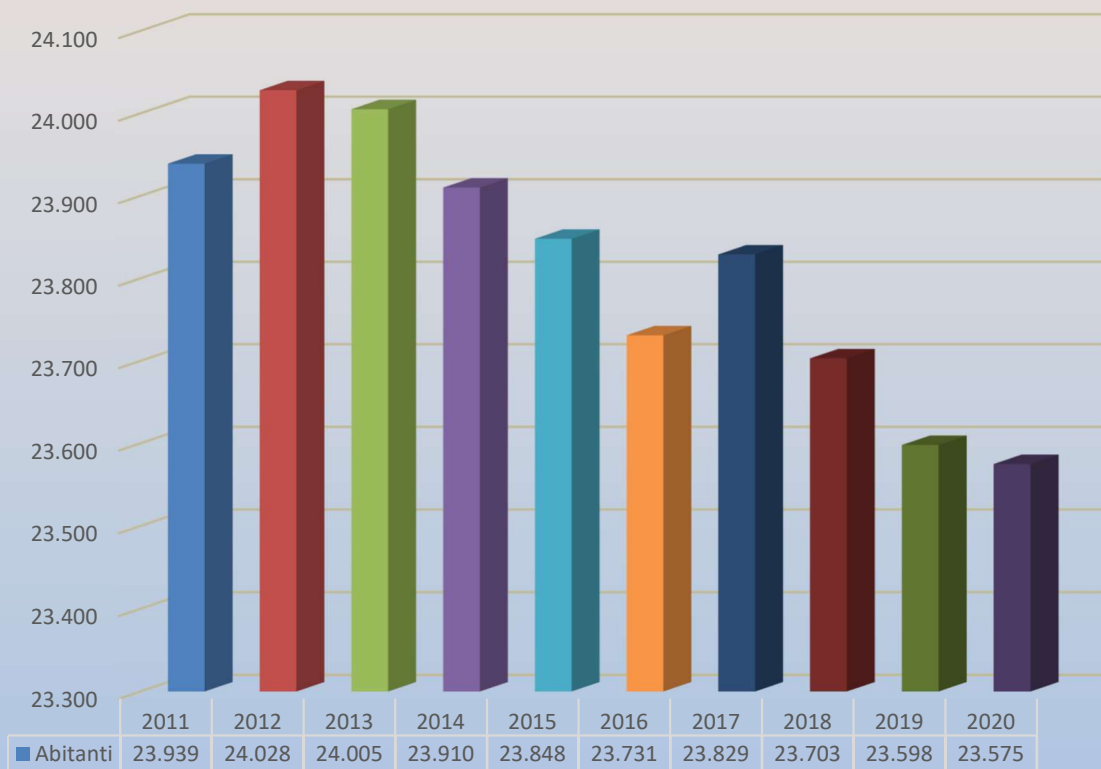
g) Rio San Girolamo distanti 4,5 Km dal Centro	abitanti	595
h) Torre degli Ulivi A e B distanti 6 Km dal Centro	abitanti	1.230
i) Su Spantu 1, 2 e 3/ Petit Residence distanti 5 Km dal Centro	abitanti	881
j) La Maddalena Spiaggia/Lottizz. Picciau distanti 5 Km dal Centro	abitanti	750
k) Coop. 100/Le Case del Sole distanti 5 Km dal Centro	abitanti	535



La popolazione è progressivamente diminuita, nel periodo 2012/2016, con una interruzione nell'anno 2017, per poi riprendere il trend negativo nel 2018 fino ad oggi.

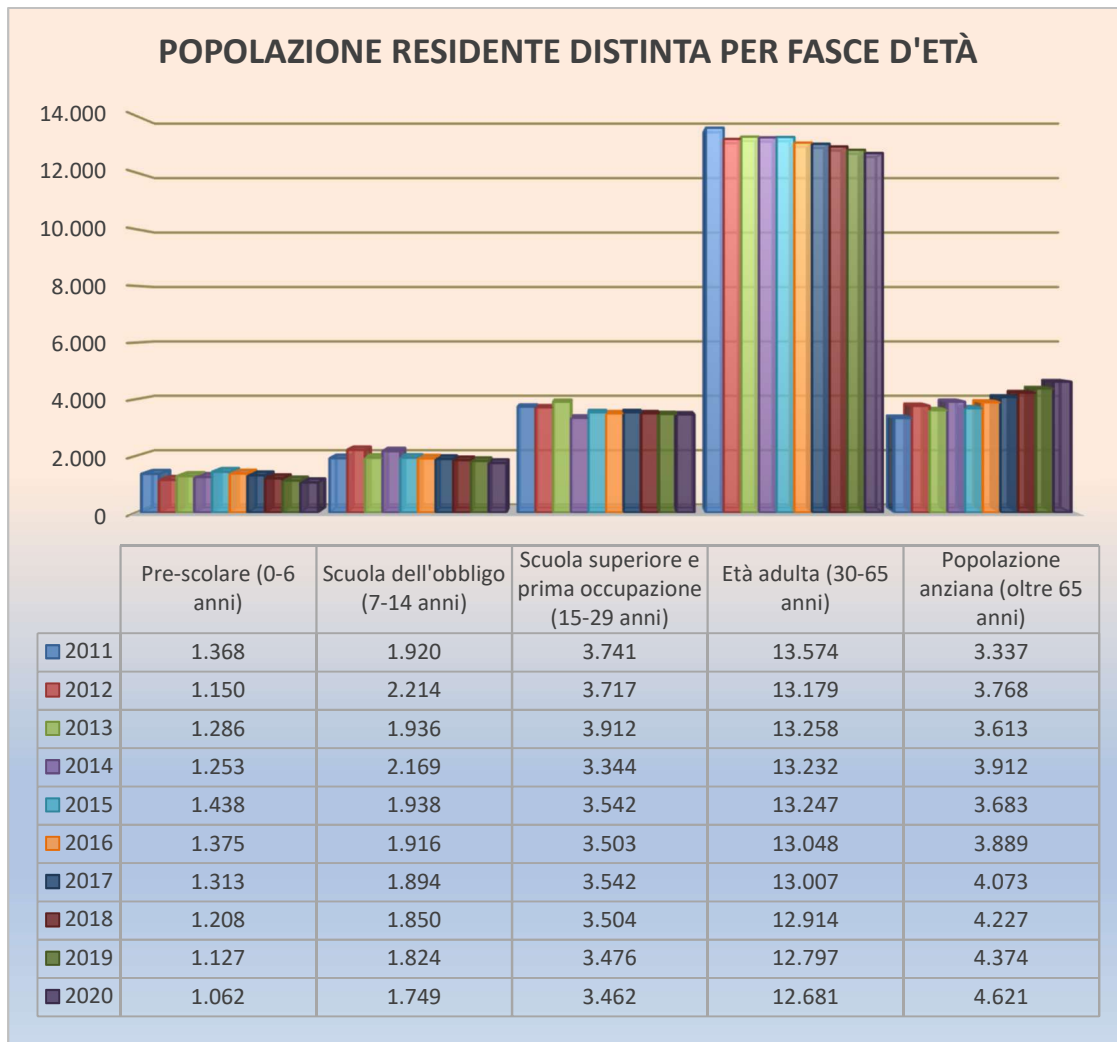
	ANNO 2011	ANNO 2012	ANNO 2013	ANNO 2014	ANNO 2015	ANNO 2016	ANNO 2017	ANNO 2018	ANNO 2019	ANNO 2020
ABITANTI	23.939	24.028	24.005	23.910	23.848	23.731	23.829	23.703	23.598	23.575

RAFFRONTO ANDAMENTO DELLA POPOLAZIONE RESIDENTE DAL 2011 AL 2020



Nella popolazione cresce l'aspettativa di vita, con la componente anziana (oltre i 65 anni) pari a circa il 18,54% del totale dei cittadini, con il conseguente aumento dei bisogni e necessità specifiche di una comunità che invecchia.

Popolazione Residente per fasce di età e per anno



ECONOMIA INSEDIATA

Consistenza delle imprese (*) con sede nel Comune di Capoterra e addetti (**), per settore economico ATECO con individuazione delle imprese artigiane e relativi addetti:

SETTORE: Agricoltura, silvicoltura pesca							Di cui Imprese Artigiane						
	2015	2016	2017	2018	2019	2020		2015	2016	2017	2018	2019	2020
Aziende Attive	171	171	149	149	142	142	Aziende Attive	4	4	3	2	3	2
Addetti totali	199	199	281	278	255	259	Addetti totali	3	3	3	2	2	2
SETTORE: Estrazione di minerali da cave e miniere							Di cui Imprese Artigiane						
	2015	2016	2017	2018	2019	2020		2015	2016	2017	2018	2019	2020
Aziende Attive	1	1	1	1	1	1	Aziende Attive	1	1	1	1	1	1
Addetti totali	9	9	11	9	11	13	Addetti totali	9	9	11	9	11	13
SETTORE: SETTORE: Attività manifatturiere							Di cui Imprese Artigiane						
	2015	2016	2017	2018	2019	2020		2015	2016	2017	2018	2019	2020
Aziende Attive	107	107	91	91	86	89	Aziende Attive	70	70	66	65	63	63
Addetti totali	319	319	379	418	445	426	Addetti totali	126	126	110	125	147	98
SETTORE: Fornitura di acqua; reti fognarie, attività di gestione rifiuti							Di cui Imprese Artigiane						
	2015	2016	2017	2018	2019	2020		2015	2016	2017	2018	2019	2020
Aziende Attive	1	1	6	5	5	6	Aziende Attive	0	0	1	1	1	1
Addetti totali	0	0	269	269	264	264	Addetti totali	0	0	4	4	3	3
SETTORE: Costruzioni							Di cui Imprese Artigiane						
	2015	2016	2017	2018	2019	2020		2015	2016	2017	2018	2019	2020
Aziende Attive	232	232	207	216	218	223	Aziende Attive	131	131	112	118	114	114
Addetti totali	340	340	436	419	463	473	Addetti totali	212	212	196	182	186	200
SETTORE: Commercio all'ingrosso e al dettaglio; riparazione di autoveicoli							Di cui Imprese Artigiane						
	2015	2016	2017	2018	2019	2020		2015	2016	2017	2018	2019	2020
Aziende Attive	436	414	378	384	371	380	Aziende Attive	27	378	22	22	17	18

Addetti totali	576	547	726	735	736	773	Addetti totali	248	726	45	57	42	41
----------------	-----	-----	-----	-----	-----	-----	----------------	-----	-----	----	----	----	----

SETTORE: Trasporto e magazzinaggio							Di cui Imprese Artigiane						
	2015	2016	2017	2018	2019	2020		2015	2016	2017	2018	2019	2020
Aziende Attive	54	56	47	46	47	44	Aziende Attive	36	37	32	29	32	30
Addetti totali	178	181	126	125	133	115	Addetti totali	74	75	84	82	87	79

SETTORE: Attività dei servizi di alloggio e di ristorazione							Di cui Imprese Artigiane						
	2015	2016	2017	2018	2019	2020		2015	2016	2017	2018	2019	2020
Aziende Attive	112	112	96	100	103	99	Aziende Attive	33	33	29	26	30	24
Addetti totali	268	268	363	395	397	380	Addetti totali	45	45	61	60	67	57

SETTORE: Servizi di informazione e comunicazione							Di cui Imprese Artigiane						
	2015	2016	2017	2018	2019	2020		2015	2016	2017	2018	2019	2020
Aziende Attive	29	29	28	30	26	27	Aziende Attive	2	2	3	2	2	2
Addetti totali	23	23	34	31	30	28	Addetti totali	3	3	7	1	2	2

SETTORE: Attività finanziarie e assicurative							Di cui Imprese Artigiane						
	2015	2016	2017	2018	2019	2020		2015	2016	2017	2018	2019	2020
Aziende Attive	31	31	24	26	26	28	Aziende Attive	0	0	0	0	0	0
Addetti totali	42	42	25	28	28	27	Addetti totali	0	0	0	0	0	0

SETTORE: Attività immobiliari							Di cui Imprese Artigiane						
	2015	2016	2017	2018	2019	2020		2015	2016	2017	2018	2019	2020
Aziende Attive	15	15	12	11	15	0	Aziende Attive	0	0	0	0	16	0
Addetti totali	20	20	20	23	23	0	Addetti totali	0	0	0	0	24	0

SETTORE: Attività professionali, scientifiche e tecniche							Di cui Imprese Artigiane						
	2015	2016	2017	2018	2019	2020		2015	2016	2017	2018	2019	2020
Aziende Attive	41	41	36	36	39	42	Aziende Attive	4	4	4	4	5	6
Addetti totali	69	69	63	65	72	73	Addetti totali	4	4	3	4	5	5

SETTORE: Noleggio, agenzie di viaggio, servizi di supporto alle imprese							Di cui Imprese Artigiane						
	2015	2016	2017	2018	2019	2020		2015	2016	2017	2018	2019	2020
Aziende Attive	69	69	64	61	62	63	Aziende Attive	21	21	17	15	16	15
Addetti totali	276	276	577	510	572	604	Addetti totali	72	72	43	47	52	54
SETTORE: Istruzione							Di cui Imprese Artigiane						
	2015	2016	2017	2018	2019	2020		2015	2016	2017	2018	2019	2020
Aziende Attive	5	5	3	4	6	7	Aziende Attive	1	1	2	2	2	2
Addetti totali	8	8	2	10	16	20	Addetti totali	1	1	2	3	4	6
SETTORE: Sanità e assistenza sociale							Di cui Imprese Artigiane						
	2015	2016	2017	2018	2019	2020		2015	2016	2017	2018	2019	2020
Aziende Attive	46	46	17	17	19	23	Aziende Attive	0	0	0	0	0	0
Addetti totali	56	56	213	219	250	278	Addetti totali	0	0	0	0	0	0
SETTORE: Attività artistiche, sportive, di intrattenimento							Di cui Imprese Artigiane						
	2015	2016	2017	2018	2019	2020		2015	2016	2017	2018	2019	2020
Aziende Attive	20	20	17	16	16	17	Aziende Attive	1	1	1	0	0	0
Addetti totali	26	26	36	30	40	38	Addetti totali	1	1	1	0	0	0
SETTORE: Altre attività di servizi							Di cui Imprese Artigiane						
	2015	2016	2017	2018	2019	2020		2015	2016	2017	2018	2019	2020
Aziende Attive	46	46	48	56	54	53	Aziende Attive	21	21	34	35	37	38
Addetti totali	56	56	95	107	100	81	Addetti totali	41	41	59	49	57	61
SETTORE: Imprese non classificate							Di cui Imprese Artigiane						
	2015	2016	2017	2018	2019	2020		2015	2016	2017	2018	2019	2020
Aziende Attive	1	1	0	0	1	0	Aziende Attive	0	0	0	0	0	0
Addetti totali	8	8	54	49	55	59	Addetti totali	1	1	1	1	1	1

Totali settori							Di cui Imprese Artigiane totali						
	2015	2016	2017	2018	2019	2020		2015	2016	2017	2018	2019	2020

Aziende Attive	1417	1397	1224	1249	1237	1260	Aziende Attive	352	604	327	322	323	316
Addetti totali	2473	2447	3710	3720	3890	3935	Addetti totali	840	1319	630	626	666	622

(*) Sono escluse le unità locali (sedi secondarie e operati ve diverse dalle sedi legali) presenti nel territorio comunale.

(**) Il dato sugli addetti è riferito agli addetti complessivi delle imprese con sede nel territorio di Capoterra, indipendentemente dalla localizzazione (sede o unità locale) nella quale sono occupati. Tale dato si configura, quindi, come parametro dimensionale d'impresa senza alcun riferimento con il livello di occupazione nel territorio.

Fonte: CCIAA di Cagliari su dati Stockview/Registro Imprese al 31/12/2020. I dati relativi all'anno 2019 seppur richiesti non risultano pervenuti.

ANALISI DELLE PERSONE IN CERCA DI OCCUPAZIONE

La ripartizione di genere fra le persone in cerca di occupazione evidenzia una preponderanza del genere femminile rispetto a quello maschile, eccezion fatta per l'anno 2017.

ANNO	2013	2014	2015	2016	2017	2018	2019	2020
M	2734	2842	2784	2820	2906	2519	2694	2579
F	2775	2846	2917	2916	2726	2703	2914	2758
Persone in cerca di occupazione	5509	5688	5701	5736	5632	5222	5608	5337*

*Dato riferito ai soli disoccupati

Nel 2020 su una popolazione in età lavorativa pari a n. 16143 risultano in cerca di occupazione n. 5.337 con una percentuale pari al 33%.

Fonte: Dati forniti dalla Regione Autonoma della Sardegna – Agenzia Sarda per le Politiche Attive del Lavoro (ASPAL) - Direzione Generale – Osservatorio Mercato del Lavoro.

LINEE PROGRAMMATICHE DELL'AZIONE DI GOVERNO DELL'ENTE

Le linee programmatiche sono impostate su 9 aree strategiche d'intervento che si articolano in obiettivi generali e specifici:

- 1.URBANISTICA: Elaborazione di un nuovo Piano Urbanistico per dare una nuova identità al territorio attraverso un nuovo Piano di Risanamento dei quartieri spontanei, e una maggiore sicurezza del territorio sotto il profilo Idrogeologico e di sostenibilità ambientale;
- 2.LAVORI PUBBLICI, SERVIZI TECNOLOGICI E OPERE STRATEGICHE
- 3.PERIFERIE E LOTTIZZAZIONI: – Creazione di un Assessorato per la Coesione Territoriale.
- 4.FAMIGLIE COMPARTO SOCIALE E PARI OPPORTUNITA' Creazione di uno sportello dedicato alle famiglie al fine del supporto all'accesso ai i servizi sociali e socio sanitari. Ulteriore assistenza verso i soggetti fragili e terza età.
- 5.SVILUPPO TURISTICO: Creazione di un polo turistico e riqualificazione del lungomare. Realizzazione di una nuova area eventi in Piazza Liori;
- 6.SVILUPPO ECONOMICO – Creazione di un consorzio per il coinvolgimento nelle dinamiche comunali degli operatori economici, attraverso l'ascolto dei vari comitati spontanei, affinché si creino le condizioni per l'attuazione di una ZONA FRANCA di Cagliari, che tenga conto delle peculiarità e delle identità del territorio attraverso una interlocuzione attiva con gli altri sindaci metropolitani per creare una grande realtà coesa.
- 7.ZONA FRANCA
- 8.Tutela dell' AMBIENTE: Creazione di nuove strutture sanitarie e socio assistenziali per dare risposte alle persone più fragili; Attenzione al benessere animale anche attraverso la realizzazione di un canile comunale;
- 9.SPORT ISTRUZIONE CULTURA: Rilancio di tutte le attività sportive che rappresentano il cuore pulsante della Città di Capoterra. Recupero e valorizzazione di tutti i beni e siti culturali al fine di valorizzare l'identità Capoterrese. Contrasto alla dispersione scolastica attraverso interventi e servizi educativi a favore dei giovani.

Gli obiettivi strategici sono i seguenti:

1.URBANISTICA

Il rinnovamento deve obbligatoriamente concretizzarsi attraverso un Nuovo Piano Urbanistico Comunale che porterà alla valorizzazione del territorio con principi di sostenibilità, vivibilità e programmazione delle opere pubbliche per arrivare ad un modello urbano funzionale, curato e accessibile a tutti i cittadini senza nessuna discriminazione.

L'obiettivo prevede una nuova PIANIFICAZIONE URBANISTICA diretta alla RIQUALIFICAZIONE E INDIVIDUAZIONE DELLE ZONE DI RISANAMENTO DEI QUARTIERI con edificato spontaneo (zona Sa Perda Su Gattu, Is coddus, e altri piccoli nuclei abitati), privi di urbanizzazione primaria;

2. LAVORI PUBBLICI, SERVIZI TECNOLOGICI E OPERE STRATEGICHE

Si intende programmare interventi triennali per valorizzare, conservare il patrimonio immobiliare e il territorio comunale.

In particolare si focalizzerà l'attenzione sugli interventi finalizzati a migliorare i servizi alla collettività mediante interventi di riqualificazione e la messa in sicurezza del patrimonio pubblico.

Piani di manutenzione consentiranno di stanziare in bilancio le risorse disponibili.

In particolare gli obiettivi, in funzione delle disponibilità finanziarie saranno rivolti alla:

-realizzazione di adeguate reti di scarico delle acque meteoriche nelle lottizzazioni in cui è precario il deflusso di queste evitando sistematici allagamenti (lottizzazioni costiere su entrambi i lati della S.S. 195), nel centro abitato dove sono totalmente assenti (tratto di strada via Cagliari/loc. Baccutinghinu, tratto di via Diaz), e altre vie del centro;

-la MESSA IN SICUREZZA DEL TERRITORIO SOTTO IL PROFILO IDROGEOLOGICO, con la programmazione di tutte le opere necessarie a mettere in sicurezza il territorio al fine di ridurre ed eliminare in rischio nelle zone anche del centro abitato che sono tutt'oggi vulnerabili;

-la MANUTENZIONE DELLE PIAZZE E DEGLI EDIFICI PUBBLICI mediante l'adozione di un programma di manutenzione costante.

- la INDIVIDUAZIONE DELLE ZONE TURISTICHE al fine di creare un raccordo tra le lottizzazioni e il centro urbano programmando nuove reti di viabilità implementando i servizi con un modello di trasporto pubblico

efficiente e sostenibile, e la realizzazione di un NUOVO ASSE CICLABILE E PEDONALE che raggiunga tutti i punti di interesse naturalistico e i quartieri più periferici.

Nel PIANO DELLE OPERE PUBBLICHE l'attività strategica sarà indirizzata al reperimento dei fondi extra comunali, europei e nazionali, con un piano di sviluppo, in sinergia con la Regione Sardegna, per la realizzazione delle grandi opere strategiche, con la finalità di attrarre investimenti privati per sviluppare e potenziare i processi di crescita economica e sociale del territorio.

Nella realizzazione delle opere pubbliche saranno privilegiate opere armoniose e non invasive tutelando l'ambiente ed il paesaggio.

Fondamentale sarà l'attenzione alla realizzazione di spazi culturali, alla manutenzione, al completamento delle varie strutture sportive e alla messa in sicurezza delle aree a rischio idrogeologico.

Si incentiverà il trasporto ecosostenibile attraverso il tracciamento di un collegamento ciclabile.

Al fine di garantire maggiore sicurezza nel territorio saranno potenziati i controlli nelle aree più a rischio anche attraverso il potenziamento del sistema di videosorveglianza.

Di seguito le principali opere pubbliche che si prevede di realizzare nel quinquennio:

1	Progetto percorso FRONTE MARE	Realizzazione di un percorso pedonale e ciclabile per la fruizione del lungomare tratto loc. Maramura/Torre degli Ulivi	
2	Progetto della LAGUNA	Sistemazione dell'area prospiciente il Rio S. Lucia e retrostante l'abitato Coop. Mille – Aree già di proprietà comunale derivate dalla cessione del Piano di Lottizzazione-	Opere finalizzate alla fruizione dei beni naturalistici e della pesca al fine di incentivare l'attività della pesca turismo e promuovere iniziative sportive e culturali della Laguna
3	PISTA CICLOPEDONALE	Realizzazione di pista ciclo pedonale di collegamento tra il centro abitato e il lido in loc. Maddalena Spiaggia	Realizzazione di un percorso ciclo pedonale che riprende parte del percorso della "vecchia strada ferrata" e che si affaccia per il tratto terminale sulla laguna alla foce del Rio S. Lucia

			per poi terminare nella zona di fruizione dei bagnanti in località Maddalena Spiaggia
4	AREA SOSTA CAMPER	Realizzazione di opere infrastrutturali per la sosta breve di camper	Realizzazione delle opere necessarie all'utilizzo dell'area comunale compresa tra l'hotel S.Lucia e la S.S. 195 (già proprietà comunale di cessione), al fine della sosta CAMPER e della fruizione dei beni naturalistici della laguna
5	PORTO TURISTICO	Realizzazione del Porto Turistico in località Torre degli Ulivi zona "sotto la Torre"	Progetto di realizzazione di un porto turistico per piccole imbarcazioni previo studio della fattibilità tecnica e di riqualificazione del litorale conciliando l'attività portuale, la cultura e il turismo legato al mare
6	PORTO PESCATORI	Realizzazione di un attracco per i pescatori in località Maramura	Realizzazione di un piccolo porto per l'attracco alle imbarcazioni dei pescatori – collegamento tra mare e laguna
7	RETE DI TRASPORTO TRA MARE E CENTRO URBANO	Realizzazione di sezione stradale dedicata alla sola circolazione di mezzo pubblico elettrico con alta frequenza di corse	Realizzazione di due tratti di viabilità dedicata alla circolazione di mezzo pubblico elettrico per il trasporto delle persone – tratto La Maddalena - centro abitato Capoterra e tratto La Maddalena Poggio dei Pini
8	PERCORSO STORICO "SARGIANTI"	Progetto di individuazione e realizzazione di percorsi pedonali naturali e di risanamento dei beni immobiliari siti nelle loc. S. Barbara, S. Gerolamo e Sargianti	Realizzazione di percorso pedonale al fine della valorizzazione dei beni paesaggistici e storico culturali – tratto Poggio/Parco dell'acqua - S. Barbara - S. Gerolamo.
9	PERCORSO CICLABILE/PEDONALE	Progetto per la realizzazione di un	Il progetto prevede la realizzazione di un percorso ciclo pedonale

		percorso ciclo pedonale tratto S. Rosa Comunità Montana	finalizzato all'attività sportiva e al raggiungimento degli edifici della ex Comunità Montana
10	TEATRO COMUNALE	Progetto di realizzazione del Teatro Comunale	L'opera si svilupperà all'ingresso del centro abitato raggiungibile facilmente da mezzi pubblici e da viabilità pedonale
11	REALIZZAZIONE PALASPORT – ACQUA PALACE	Progetto di realizzazione di un palazzetto sportivo per gli sport acquatici	Si svilupperà in zona S. Angelo a ridosso del P.I.P. in posizione baricentrica tra centro abitato e località sulla costa facilmente raggiungibile dai diversi centri abitati
12	OASI ANIMALE	Progetto per la realizzazione di strutture per il benessere animale e servizi per la lotta al randagismo	Il progetto si svilupperà nell'area di proprietà comunale in località Is Piscinas – La struttura curerà il benessere animale e ospiterà i servizi veterinari e amministrativi a loro dedicati.

3. NUOVA DELEGA PARTICOLARE PER LE PERIFERIE E LOTTIZZAZIONI

Nel nostro Comune la popolazione è distribuita tra centro storico e lottizzazioni. Questo richiede la rivisitazione dei rapporti tra centro storico e lottizzazioni con la individuazione di modelli e strumenti in grado di favorirne la partecipazione e renderle parte attiva e propositiva. Per questo motivo si istituisce una delega speciale per la COESIONE TERRITORIALE al fine recepire le istanze delle periferie e renderle protagoniste nella futura programmazione socio economica.

4. FAMIGLIE COMPARTO SOCIALE E PARI OPPORTUNITA'

Attraverso un costante dialogo con i cittadini, la Parrocchia e l'intero Terzo Settore (volontariato, Organizzazioni non governative, ONLUS ecc.), si analizzeranno i bisogni per fasce di età e si sosterranno i progetti mirati verso la famiglia e si valorizzeranno le attività e le iniziative delle associazioni e dei singoli cittadini.

Si favoriranno le politiche per le persone diversamente abili, anche attraverso l'elaborazione di un piano di eliminazione delle barriere architettoniche e di realizzazione delle infrastrutture nel territorio, l'inserimento lavorativo per le categorie svantaggiate nonché il contrasto alle diverse forme di dipendenza (gioco d'azzardo, alcoolismo, tossicodipendenza).

Si sosterrà il diritto alla casa attraverso un sistema di affitti garantiti e dell'edilizia agevolata, attraverso formule di Housing Sociale e attraverso il completamento delle opere all'interno delle aree ex P.E.E.P. (Piano Economico Edilizia Popolare).

Particolare attenzione sarà rivolta alle esigenze degli anziani e dei minori, nonché alla rimozione degli ostacoli di ordine economico e sociale che costituiscono discriminazione all'interno della parità di genere intervenendo con politiche di prevenzione e contrasto alla violenza contro le donne.

Nel contesto scolastico al fine di garantire l'effettività del diritto allo studio sarà garantito il servizio di assistenza specialistica scolastica rivolto ad alunni con disabilità frequentanti le scuole dell'infanzia, le scuole primarie e le scuole secondarie inferiori che necessitano, per perseguire l'integrazione scolastica, dell'affiancamento, in aggiunta al personale docente, del personale educativo specializzato con la collaborazione i Referenti della Funzione Strumentale delle Scuole medie e dei due Circoli Didattici.

Attraverso il servizio sociale si favorirà:

-l'integrazione scolastica attraverso la mediazione alla comunicazione, il supporto al bambino durante l'orario scolastico e la stretta collaborazione con i docenti nelle attività giornaliere

- lo strumento del Coordinamento Pedagogico Territoriale, che coinvolge le strutture pubbliche e private (asili nido e scuole dell'infanzia) che erogano servizi per bimbi dai zero ai sei anni, si garantirà il raccordo tra i servizi per la prima infanzia all'interno del sistema educativo territoriale secondo il principio di coerenza e continuità degli interventi sul piano pedagogico, favorendo allo stesso tempo l'omogeneità e l'efficienza sul piano organizzativo e gestionale.

5.SVILUPPO TURISTICO

Capoterra è un centro con un vasto potenziale turistico. Nel suo territorio si intrecciano natura e storia, paesaggi di notevole interesse quali la foresta di Monte Arcosu, il parco di Gutturu Mannu, le miniere di San Leone oltreché l'area umida di santa Gilla e il litorale.

Si prevede di attuare la promozione del territorio al fine di attrarre nuove iniziative e investimenti, attraverso una pianificazione di breve, medio e lungo periodo :

- Il potenziamento dell' InfoPoint turistico
- Promozione dell'Albergo Diffuso per poter valorizzare alcune zone del territorio, consentendo agli

ospiti di alloggiare in seconde case o stanze vicini a servizi di ristorazione e accoglienza.

- Predisposizione di un programma di comunicazione turistica del territorio attraverso i new media e i canali tradizionali.
- Creazione di materiale contenente itinerari turistici alternativi da fornire alle strutture ricettive per valorizzare le zone come l'oasi del WWF di Monte Arcosu, i centri storici di Santa Barbara e San Gerolamo, il Parco di Is Olias, le miniere abbandonate di San Leone e la zona umida di Santa Gilla sviluppando appositi percorsi organizzati in tutta l'area.
- Promozione di un programma di eventi culturali e di spettacolo: cinema all'aperto (anche in

spiaggia), concerti, turismo enogastronomico attraverso percorsi di degustazioni di prodotti tipici locali,,

- promozione di eventi e manifestazioni per valorizzare sport, running, trekking e attività marine come kitesurf, diving, pesca turismo, vela ;
- Attrezzare il litorale con passerelle ecocompatibili per persone disabili e/o con ridotta mobilità,
- Valorizzazione del litorale attraverso un nuovo Piano di Utilizzo dei Litorali
- Promozione Ciclo turismo, con lo scopo di decongestionare il traffico veicolare e favorire un turismo ecosostenibile, prevedendo la realizzazione di piste ciclabili e servizi di bike sharing.

6.SVILUPPO ECONOMICO

Attraverso l'analisi del contesto produttivo del territorio, con il coinvolgimento degli attori economici e produttivi, si favoriranno misure adeguate allo sviluppo.

Saranno previste misure che consentano di impiegare in lavori socialmente utili i percettori del reddito di cittadinanza.

7.ZONA FRANCA

Come suggerito dai vari comitati spontanei, l'Amministrazione si impegna affinché si creino le condizioni per l'attuazione di una ZONA FRANCA di Cagliari, che salvaguardando le peculiarità del territorio apporterà vantaggi di sviluppo e occupazione.

8.TUTELA DELL'AMBIENTE

Si pianificheranno gli interventi di pulizia dei canali dai rifiuti e dagli arbusti al fine di evitare pericoli di inondazioni e inquinamento delle falde acquifere.

Si valorizzerà lo stagno di Capoterra;

Si perseguirà la lotta al randagismo

Si Migliorerà la raccolta e lo smaltimento rifiuti attraverso il consolidamento della raccolta differenziata.

Si interverrà presso l'ente gestore al fine di realizzare i lavori sull'impianto di compostaggio per eliminare il problema dei miasmi che rendono l'aria del territorio irrespirabile.

9.SPORT ISTRUZIONE E CULTURA

Sport

La promozione dello sport rappresenta uno degli obiettivi principali dell'Amministrazione da realizzare anche attraverso la concessione a privati o associazioni di aree da convertire in impianti sportivi.

Affinché Capoterra diventi un polo culturale e sportivo saranno programmate manifestazioni sportive di carattere nazionale e internazionale anche con la collaborazione delle diverse associazioni sportive.

Istruzione:

Si provvederà al completamento e al potenziamento delle strutture scolastiche. Con l'attivazione di fondi comunitari si garantirà l'incremento del numero dei laboratori scolastici per una didattica innovativa in linea con gli standard richiesti dall'Europa.

Cultura:

La "rivoluzione culturale" passa attraverso:

- la lettura della propria storia e identità del territorio;
- la riscoperta di tutti i valori, le tradizioni e la lingua che sono state tramandate e che costituiscono il patrimonio e la ricchezza del vissuto della collettività.
- la vera conoscenza e valorizzazione della storia di Capoterra e dei Capoterresi con la quale prende avvio la consapevolezza del presente in tutte le sue peculiarità.

Si utilizzerà il censimento dei Beni Culturali Architettonici e archeologici e dei Beni Immobili in generale, civili o religiosi, pubblici o privati puntando al loro recupero e valorizzazione e favorendo la conoscenza attraverso la fruizione.

La valorizzazione dei beni culturali esplica la sua attività anche attraverso il recupero dei beni storico-artistici e archeologici rinvenuti nei vari siti del territorio, i depositati presso la Soprintendenza di competenza per carenza di allestimento e di locali adeguati. Da qui la necessità della creazione di un museo con funzione didattica che possa esporre i beni posseduti .

Il potenziamento dei servizi culturali e la individuazione di una sala polifunzionale, anche finalizzata all'espletamento di attività artistiche al chiuso, consentirà una vita culturale in tutti i mesi dell'anno.

La cultura non deve essere considerata come un costo senza ritorno, ma un investimento per lo sviluppo umano e sociale.