

Piano di lottizzazione – Comparto C3-3.1
"Is Marginis"

COMUNE DI CAPOTERRA

INDIRIZZO : vie Trexenta – Amendola – Trieste
distinta al N.C.T. al foglio 5

ELABORATI:

SCHEMA RETE IDRICA
ILLUMINAZIONE

TAVOLA



IL PROGETTISTA

I LOTTIZZANTI


SCALA

1:500

DATA

26/04/2022

Dott. Ing. NICOLA NIOI



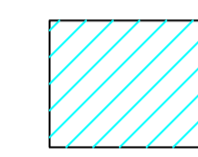
scala 1:500

LEGENDA

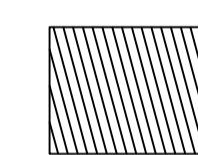
SCHEMA RETE IDRICA

Reti idrica in progetto
Reti idriche comunali

Punti luce esistenti
Punti luce in progetto



fabbricati esistenti



fabbricati in lottizzazione

