
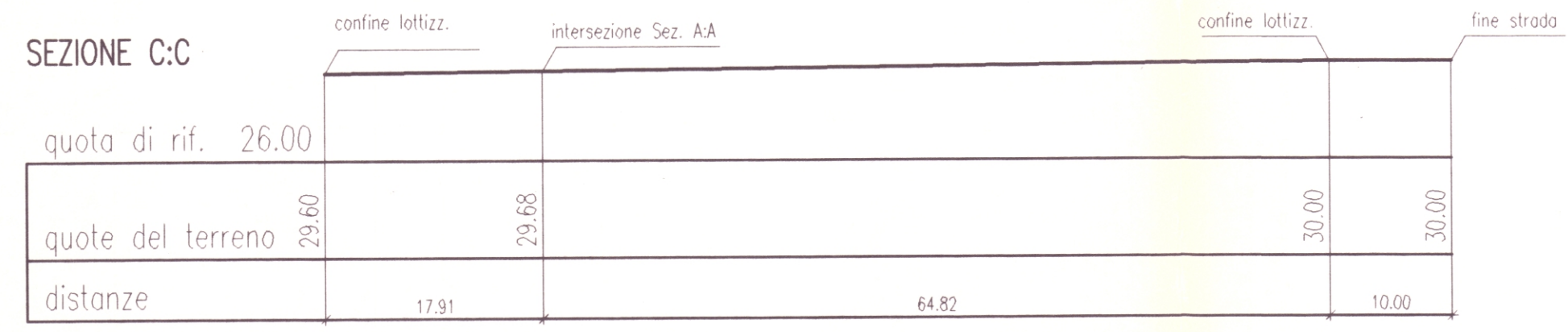
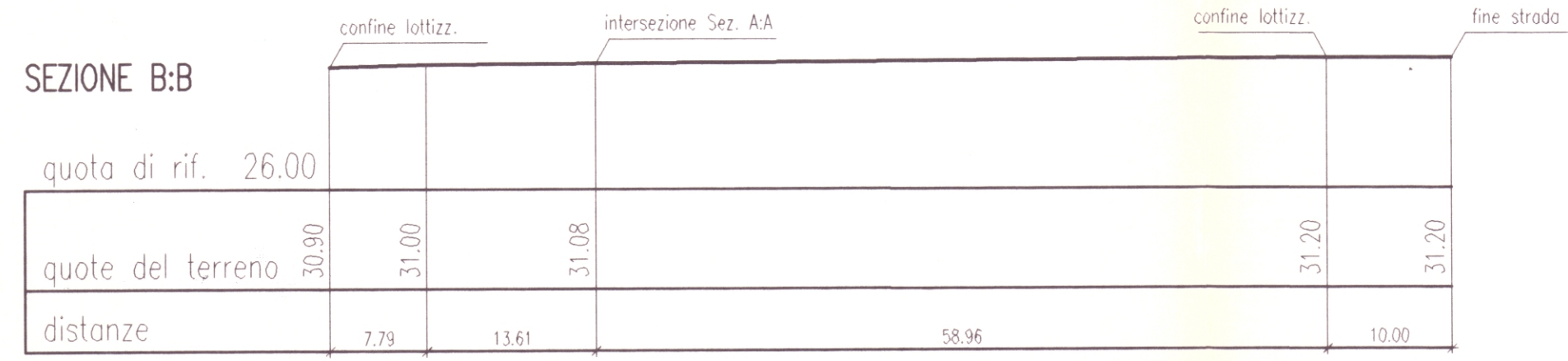
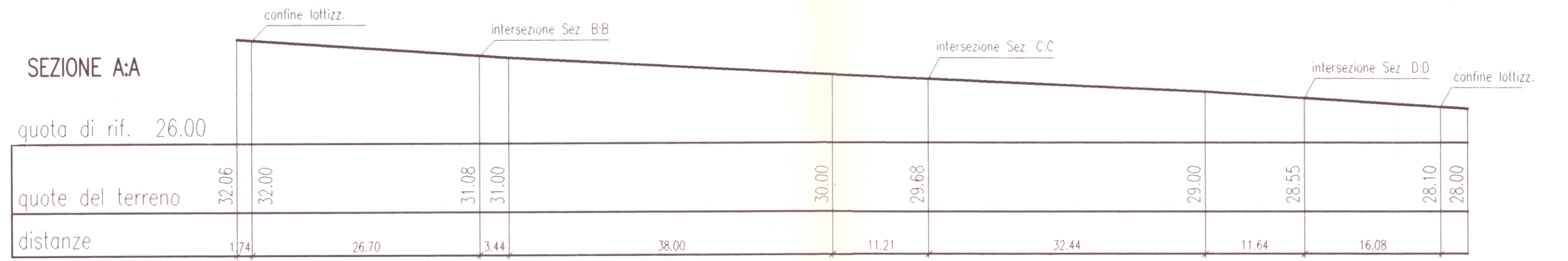


# STATO DI FATTO

scala 1:500



# SEZIONI DEL TERRENO



## COMUNE DI CAPOTERRA

**OGGETTO:**  
PIANO DI LOTTIZZAZIONE "Sa Matta S'ollastu 2"

**PROPRIETÀ:**

Marras Sergio *Sergio Marras*

Baire Efisio *Baire Efisio*

Arrais M. Rita *M. Rita Arrais*

Dessì Giuseppe *Giuseppe Dessì*

Eredi Dessì Emilio *Emilio Dessì*

*Palma Maria*

**LOCALITÀ**  
via Trento

## tav. 2 : STATO DI FATTO E SEZIONI DEL TERRENO

**PROGETTISTA:**  
Ing. Salvatore Emanuele Cugis

ORDINE INGEGNERI  
PROVINCIA CAGLIARI  
N. 3996 Dott. Ing. Salvatore Emanuele CUGIS

**IN COLLABORAZIONE CON:**  
Studio Tecnico  
Perito Ind. Edile Stefano Pala via Donizetti n°11 Capoterra CA